

A N E K S

do projektu wodociągu lokalnego wraz z przyłączami

Miejscowość: Borowy Młyn
Gmina: Ryjewo
Powiat: Kwidzyn
Województwo: Pomorskie

Inwestor:

Urząd Gminy Ryjewo
ul. Lipowa nr. 1

Opracował:

mgr inż. Janusz Rogacewicz
uprawniony projektant i kierownik budowy
w zakresie sieci wodno-kanalizacyjnych
Nr 310/EI/PC; Nr 727/EI/83



Listopad 2012 r,

Opis wprowadzonej zmiany

1. Trasa projektowana wodociągu

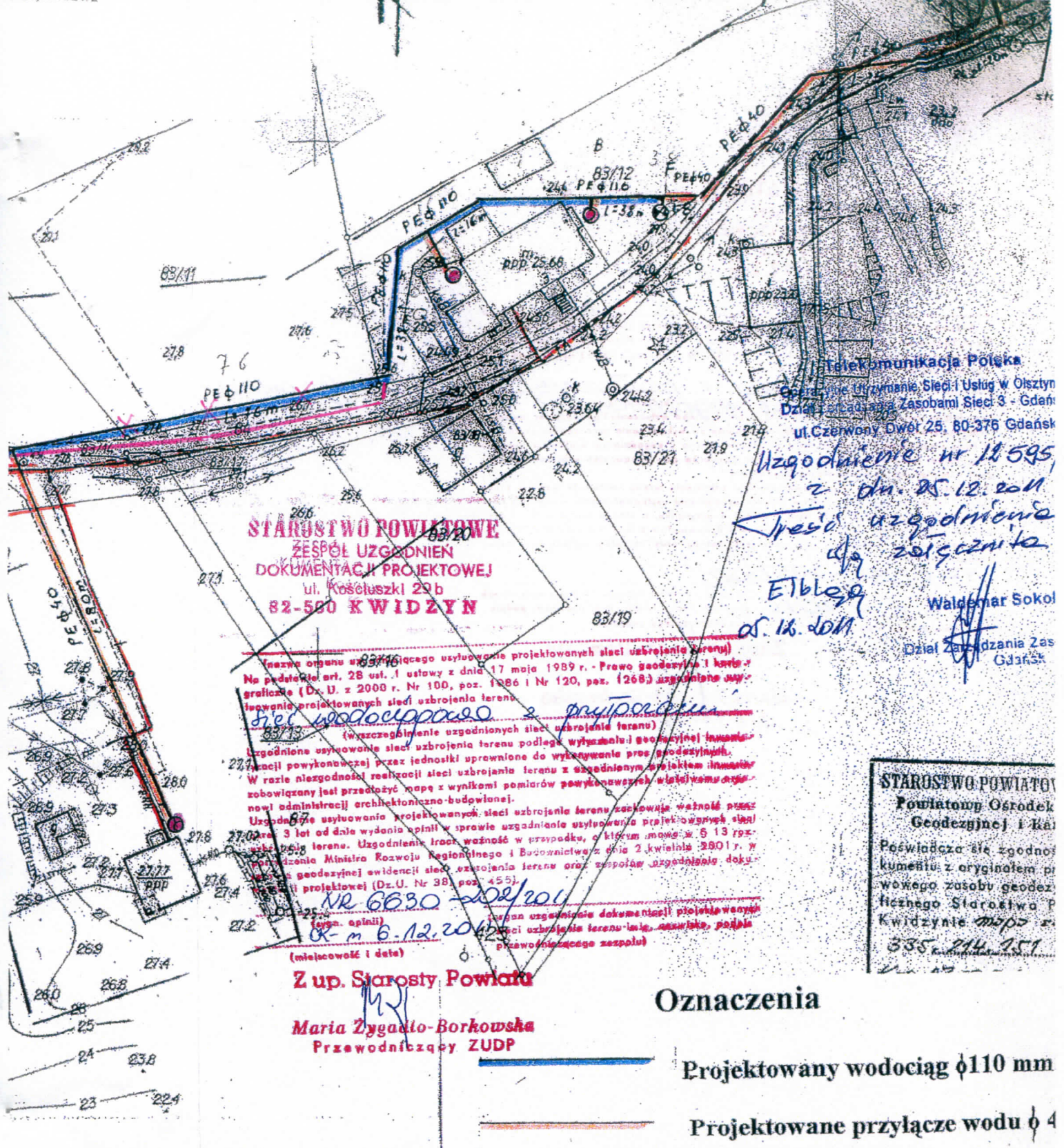
W projekcie trasa wodociągu w końcowym fragmencie w części wschodniej była zaprojektowana w działce nr 83/11

2. Trasa wodociągu po korekcie:

Zmienia się przebieg trasy projektowanego wodociągu który obecnie będzie ułożony w gminnej drodze o numerze działki 83/12 zgodnie z korektą naniesioną w załączonym fragmencie mapy.

mgr inż. Janusz Rogacewicz
uprawniony projektant i kierownik budowy
w zakresie sieci wodno-kanalizacyjnych
Nr 310/EI/80; Nr 727/EI/83





**STAROSTWO POWIATOWE
ZESPÓŁ UZGODNIEN
DOKUMENTACJI PROJEKTOWEJ**
ul. Kościuszki 20b
82-500 KWIDZYN

Wzrost i użycie
 (nazwa ogólna w sprawie usytuowania projektowanych sieci uzbrojenia terenu)
 Na podstawie art. 28 ust. 1 ustawy z dnia 17 maja 1989 r. - Prawo geodezyjne i kartograficzne (Dz. U. z 2000 r. Nr 100, poz. 1286 i Nr 120, poz. 1268) uzgodniono wytyczenie projektowanych sieci uzbrojenia terenu
 (szczególnie uzgodnionych sieci uzbrojenia terenu)
 Uzgodnione usytuowanie sieci uzbrojenia terenu podlega wyrażeniu: geodezyjnej i kartograficznej powykonawczej przez jednostki uprawnione do wykonywania prac geodezyjnych.
 W razie niezgodności realizacji sieci uzbrojenia terenu z uzgodnionym projektem inżynier zobowiązany jest przedłożyć mapę z wynikami pomiarów powykonawczych i listę wymiarów nowi administracji architektoniczno-budowlanej.
 Uzgodnione usytuowanie projektowanych sieci uzbrojenia terenu zachowuje ważność przez 3 lata od dnia wydania opinii w sprawie uzgodnienia usytuowania projektowanych sieci uzbrojenia terenu. Uzgodnienie tracą ważność w przypadku, o którym mowa w § 13 rozporządzenia Ministra Rozwoju Regionalnego i Budownictwa z dnia 2 kwietnia 2001 r. w sprawie geodezyjnej ewidencji sieci uzbrojenia terenu oraz sposobów uzgodnienia dokumentacji projektowanych sieci uzbrojenia terenu - inż. **Janusz Rogacewicz**, podlega prowadzącego zespół)





NR 6630 - 20/2011
 (miejscowość i data)
6 m 6.12.2011

Telekomunikacja Polska
 Operacja utrzymywania Sieci i Usług w Olsztynie
 Dział Inżynierski Zasobami Sieci 3 - Gdańsk
 ul. Czerwony Dwór 25, 80-376 Gdańsk
Uzgodnienie nr 11.595
 z dn. 25.12.2011
 Treść uzgodnienia
 załącznika
 dla
Elbląg
 05.12.2011
 Waldemar Sokół
 Dział Zarządzania Zasobami Sieci 3 - Gdańsk


STAROSTWO POWIATOWE
Powiatowy Ośrodek
Geodezyjny i Kartograficzny
 Poświadczam, że zgodny z oryginałem powyższego zasobu geodezyjnego Starostwo Powiatowe w Kwidzynie
 82-500 Kwidzyn

Z up. Starosty Powiatu
Maria Zygańko-Borkowska
 Przewodniczący ZUDP

Oznaczenia

-  Projektowany wodociąg $\phi 110$ mm
-  Projektowane przyłącze wodu $\phi 40$ mm
-  Projektowana studnia wodomierzowa
-  Hydrant p.poż.

Korekta trasy wodociągu

DOC - Projektowanie i nadzory budowlane Janusz Rogacewicz 82-300 Elbląg ul. Suwalska 74		skala: 1:500
Borowy Młyn gmina Ryjewo		Data: 29.11.2012 r.
Projekt wodociągu z przyłączami		
Rys 1	Droga dz, nr 84 własność gminy Ryjewo	Podpis 
Projektant	mgr inż. Janusz Rogacewicz upr. nr.310/E1/80	

STAROSTWO POWIATOWE W KWIDZYNIE
 Powiatowy Ośrodek Dokumentacji Geodezyjnej i Kartograficznej
 W obszarze oznaczonym linią dokonano aktualizacji treści mapy zasadniczej. Dokumenty z pomiaru uzgodnionego przyjęto do zasobu powiatowego w dniu **10.03.2011** i zewidencjonowano pod nr **1156**.
 NIWIĘKSZA MAPA MOŻE SŁUżyć DO CELÓW PROJEKTOWYCH.
 Projektowane obiekty budowlane wymagają pozwolenia na budowę podlegającego wyrażeniu i kwateryzacji powykonawczej przez jednostki uprawnione do wykonywania prac geodezyjnych.
K.m 10.03.2011
 (miejscowość i data) **Starostwo Powiatowe**

y Powiatu

- VERTE -

STAROSTWO POWIATOWE
ZESPÓŁ UZGODNIEN
DOKUMENTACJI PROJEKTOWEJ
Ul. Kościuszki 29b
01-500 KWIDZYN

(nazwa organu uzgadniającego usytuowanie projektowanych sieci uzbrojenia terenu)
Na podstawie art. 28 ust. 1 ustawy z dnia 17 maja 1989 r. - Prawo geodezyjne i kartograficzne (Dz.U. z 2000 r. Nr 100, poz. 1056 i Nr 120, poz. 1268) uzgodniono usytuowanie projektowanych sieci uzbrojenia terenu.

sieć wodociągowa z przyłączeniem - zmiana fragmentu trasy wodociągu uzbrojenia terenu w ZUDP nr 202/2014 r

Uzgodnione usytuowanie sieci uzbrojenia terenu podlega wytyczeniu i geodezyjnej inwentaryzacji powykonawczej przez jednostki uprawnione do wykonywania prac geodezyjnych. W razie niezgodności realizacji sieci uzbrojenia terenu z uzgodnionym projektem inwestor zobowiązany jest przedłożyć mapę z wynikami pomiarów powykonawczych właściwemu organowi administracji architektoniczno-budowlanej.

Uzgodnienie usytuowania projektowanych sieci uzbrojenia terenu zachowuje ważność przez okres 3 lat od dnia wydania opinii w sprawie uzgadniania usytuowania projektowanych sieci uzbrojenia terenu. Uzgodnienie traci ważność w przypadku, o którym mowa w § 3 rozporządzenia Ministra Rozwoju Regionalnego i Budownictwa z dnia 2 kwietnia 2007 r. w sprawie geodezyjnej ewidencji sieci uzbrojenia terenu oraz zespołów uzgadniania dokumentacji projektowej (Dz.U. z 2007 r. poz. 455).

NR 6630-235/2012

(sygn. opinii) *OK - m 6.12.2012* (termin uzgadniania dokumentacji projektowanych sieci uzbrojenia terenu - imię, nazwisko, podpis przewodniczącego zespołu)

(miejscowość i data)

Z up. Starosty Powiatu

Maria Żygadło-Borkowska
Maria Żygadło-Borkowska
Przewodniczący ZUDP