

Mapa do celów projektowych w skali 1:1000

Województwo: pomorskie
 Powiat: kwidziński
 Jednostka ewidencyjna: Ryjewo [220705_2]
 Obręb: Borowy Młyn

Niniejszą mapę sporządzono na podstawie danych tj. mapy zasadniczej w skali 1:1000 arkusz 335.214, 093, 141, 142, 143, 144, 151
 Znajdujących się w zasobie geodezyjnym Starostwa Powiatowego w Kwidzynie Wydział Geodezji i Gospodarki Nieruchomościami
 Ośrodek Dokumentacji Geodezyjnej i Kartograficznej
 Ks.rob. 1/2011/Mdp
 KERG. 1446-90/11

GEODETA
 Sporządził: geodeta uprawiony Jacek Szpak
 Udz. 28% w/w. 07.09.2011
 82-300 EIBLAG, ul. Fabryczna 24/2

Linia przerywaną zaznaczono zakres opracowania.

ENERGA
 OPERATOR SA
 ul. Łąkowa 3B
 T. +48 55 275 37 23
 F. +48 55 275 37 24 w. 503
 NIP 563-000-31-90
 Regon 150275904-00029






Uzgodnienie nr. 188/2011 w zakresie
 kolizji z istniejącą siecią elektroenergetyczną
 EMERGA - OPERATOR SA
 Oddział w Eiblagu, Rejon Dystrybucji w Kwidzynie
 Treść uzgodnienia w załączeniu
 Kwidzyn, dnia 02.12.2011


STAROSTWO POWIATOWE
 ZESPÓŁ UZGODNIEN
 DOKUMENTACJI PROJEKTOWEJ
 ul. Kościuszki 29b
 82-300 KWIDZYN

STAROSTWO POWIATOWE W EIBLAGU
 Powiatowy Ośrodek Dokumentacji
 Geodezyjnej i Kartograficznej
 W obszarze oznaczonym linią przerywaną
 nie ma żadnych obiektów budowlanych
 i urządzeń technicznych, które mogłyby
 być w jakikolwiek sposób zagrożone
 przez realizację przedsięwzięcia
 K.m. 103.2011

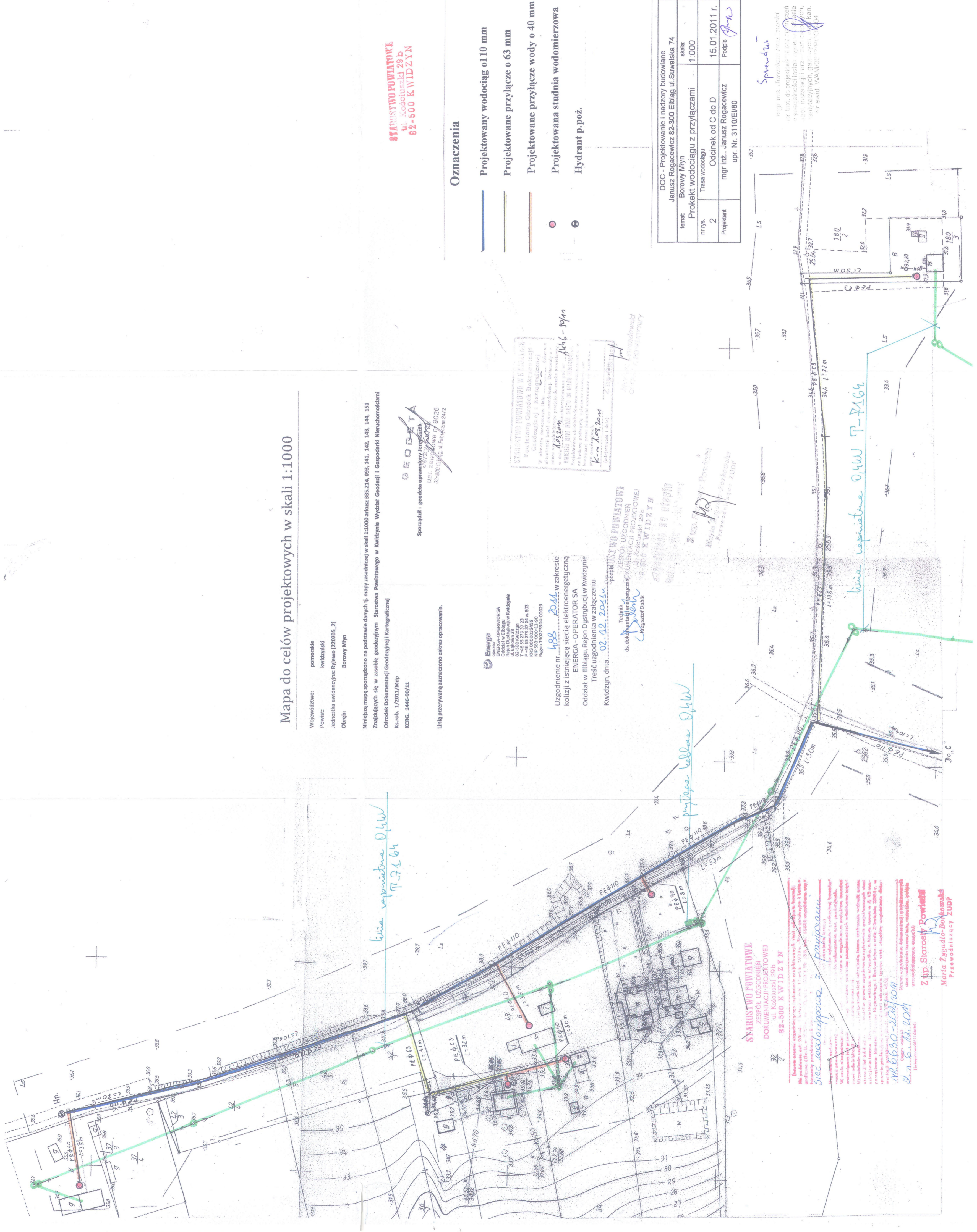
STAROSTWO POWIATOWE
 ul. Kościuszki 29b
 82-300 KWIDZYN

Oznaczenia

-  Projektowany wodociąg o 110 mm
-  Projektowane przyłącze o 63 mm
-  Projektowane przyłącze wody o 40 mm
-  Projektowana studnia wodomierzowa
-  Hydrant p.p.o.

DOC - Projektowanie i nadzory budowlane Janusz Rogaciewicz 82-300 Eiblag ul. Suwalska 74	
temat:	Borowy Młyn
skala:	1:1000
nr rys.	2
Projektant	mgr inż. Janusz Rogaciewicz opr. Nr. 3110/EI/80
Podpis	
15.01.2011 r.	

Sprawdził
 mgr inż. Jarosław...
 ul. Janusza Rogaciewicza 74, 82-300 Eiblag
 w siedzibie Powiatowego Ośrodka Dokumentacji Geodezyjnej i Kartograficznej
 w dniu 15.01.2011 r.



STAROSTWO POWIATOWE
 ZESPÓŁ UZGODNIEN
 DOKUMENTACJI PROJEKTOWEJ
 ul. Kościuszki 29b
 82-300 KWIDZYN

Sieć wodociągowa z przyłączeniem

15.01.2011
 dn. 6.12.2011

Z up. Starosty Powiatu
 Maria Zgądato-Borkowska
 Przewodniczący ZUDP