





Mapa do celów projektowych w skali 1:1000

Województwo: pomorskie
 Powiat: kwidziński
 Jednostka ewidencyjna: Ryjewo [220705_2]
 Obręb: Borowy Młyn

Niniejszą mapę sporządzono na podstawie danych tj. mapy zasadniczej w skali 1:1000 arkusz 335.214, 093, 141, 142, 143, 144, 151
 Znajdujących się w zasobie geodezyjnym Starostwa Powiatowego w Kwidzynie Wydział Geodezji i Gospodarki Nieruchomości
 Ośrodek Dokumentacji Geodezyjnej i Kartograficznej
 Ks.rob. 1/2011/Mdp
 KERG. 1446-90/11

Liniją przerywaną zaznaczono zakres opracowania.

Oznaczenia

-  Trasa projektowanego wodociągu o 110 mm
-  Granicz 20 m od toru
-  Przewiert – rura osłonowa Ø 150 mm L=35 m
-  Komora robocza przewiertu

Sporządził: geodeta uprawniony Jerzy Kurek
 IOR. Zawodowe nr 10026
 82-500 Elbląg, ul. Fabryczna 24/2

linie napiętne 0,4kV

linie napiętne SN-15kV

linie kablowe 0,4kV

STAROSTWO POWIATOWE
 ul. Kościuszki 29 b
 82-500 KWIDZYN

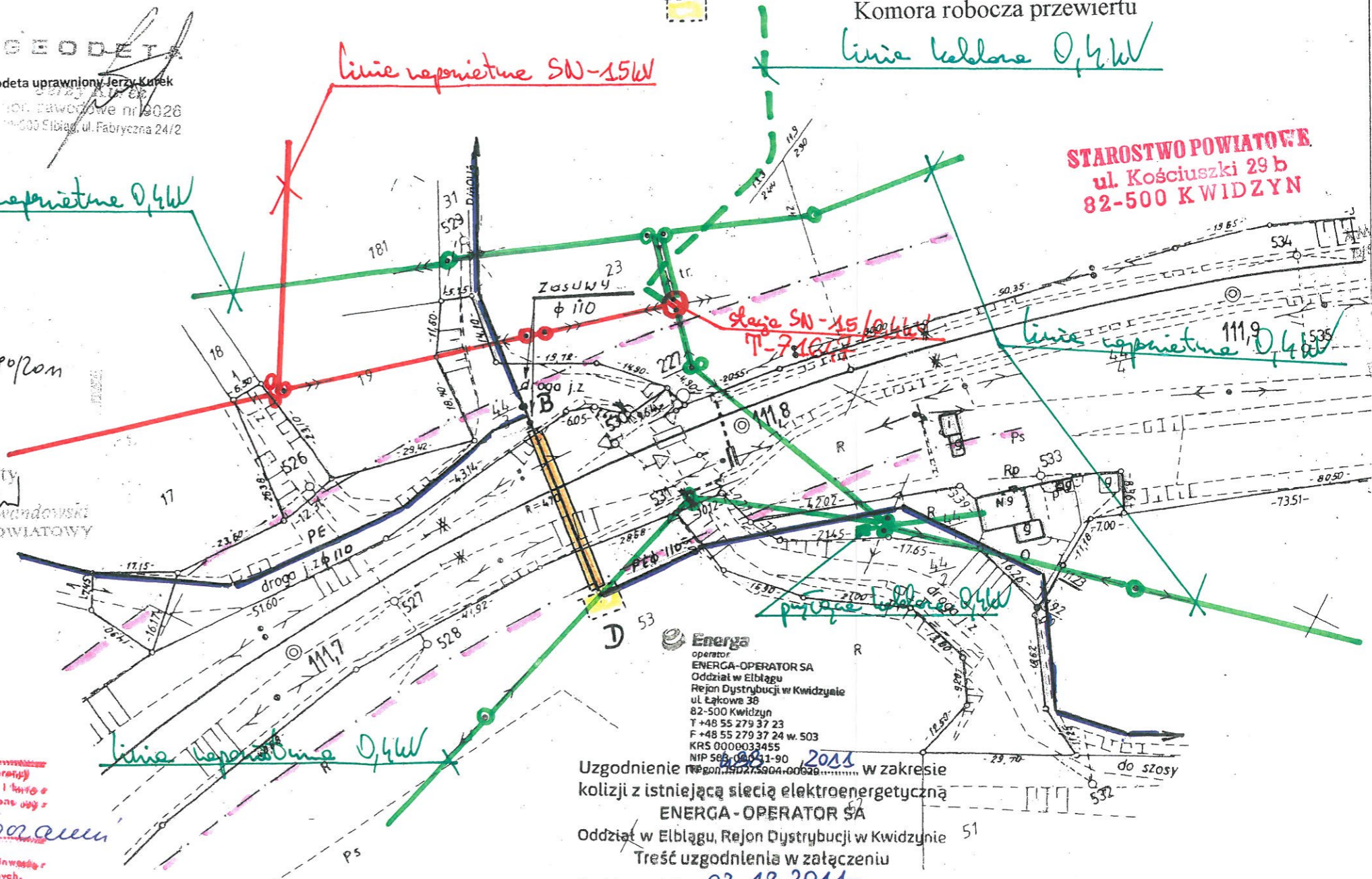
STAROSTWO POWIATOWE W KWIDZYNIE
 Powiatowy Ośrodek Dokumentacji Geodezyjnej i Kartograficznej
 W obszarze oznaczonym linią dokonano aktualizacji treści mapy zasadniczej. Dokumenty z pomiaru uzupełniającego przyległe do zasobu powiatowego w dniu 10.03.2011 r. zewidencjonowano pod nr 1446/2011.
 NINIEJSZA MAPA MOŻE SŁUżyć DO CELÓW PROJEKTOWYCH.
 Projektowane obiekty budowlane wymagają uzyskania na budowę podległej wyliczenia kosztów i opłat konwencyjnej przez jednostki uprawnione do wykonywania prac geodezyjnych.
 K.m. 1.03.2011
 (miejscowość i data)

STAROSTWO POWIATOWE
 ZESPÓŁ UZGODNIEN
 DOKUMENTACJI PROJEKTOWEJ
 ul. Kościuszki 29 b
 82-500 KWIDZYN

Zup. Starosty Powiatu
 Maria Zygadło-Berkowska
 Przewodnicząca ZUDP

STAROSTWO POWIATOWE
 ZESPÓŁ UZGODNIEN
 DOKUMENTACJI PROJEKTOWEJ
 ul. Kościuszki 29 b
 82-500 KWIDZYN

(nazwa organu uzgodniawczego wykonawstwa projektowanych sieci uzbrojenia terenu)
 (nazwa i adres organu uzgodniawczego wykonawstwa projektowanych sieci uzbrojenia terenu)
 (data i podpis)
Siec wodociągowa z przyłączami
 (nazwa organu uzgodniawczego wykonawstwa projektowanych sieci uzbrojenia terenu)
 (data i podpis)
Zup. Starosty Powiatu
 Maria Zygadło-Berkowska
 Przewodnicząca ZUDP



Energa
 operator
 ENERGA-OPERATOR SA
 Oddział w Elblągu
 Rejon Dystrybucji w Kwidzynie
 ul. Łąkowa 36
 82-500 Kwidzyn
 T +48 55 279 37 23
 F +48 55 279 37 24 w. 503
 KRS 000033455
 NIP 565 665 11 90
 REGON 140275904-00000

Uzgodnienie kolizji z istniejącą siecią elektroenergetyczną ENERGA-OPERATOR SA
 Oddział w Elblągu, Rejon Dystrybucji w Kwidzynie
 Treść uzgodnienia w załączeniu
 Kwidzyn, dnia 02.12.2011.
 Technik ds. dokumentacji energetycznej
 Krzysztof Dubik

DOC - Projektowanie i nadzory budowlane Janusz Rogacewicz 82-300 Elbląg ul. Suwalska 74		
Borowy Młyn gmina Ryjewo		skala: 1:1000
Projekt wodociągu z przyłączami		
Rys 4	Tor 207 km 111,76 Torun Wsch.-Mailbork	Data: 15.03.2011 r.
Projektant	mgr inż. Janusz Rogacewicz upr. nr.310/E1/80	Podpis <i>JRW</i>