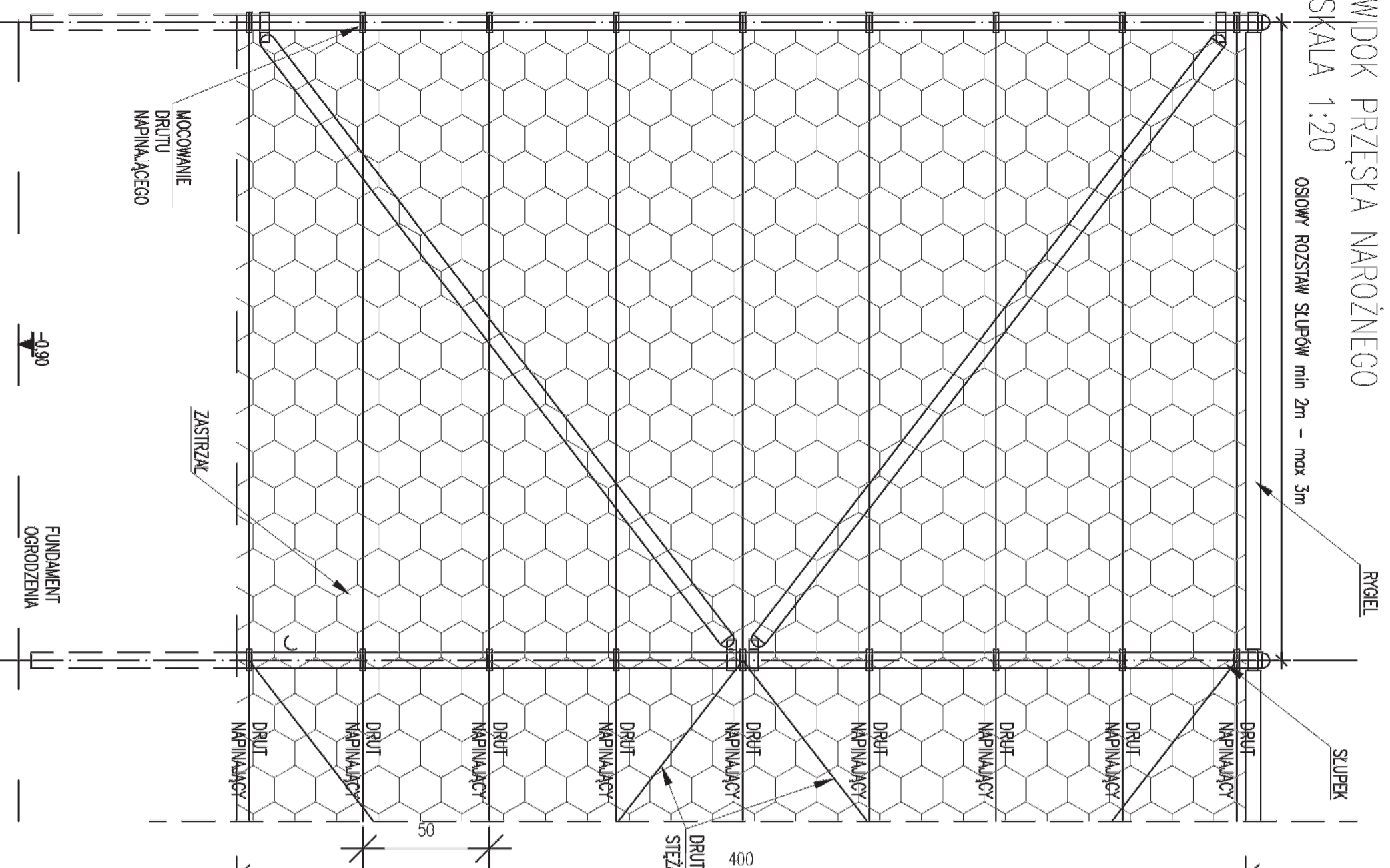


WIDOK PRZĘSLA NAROŻNEGO

SKALA 1:20

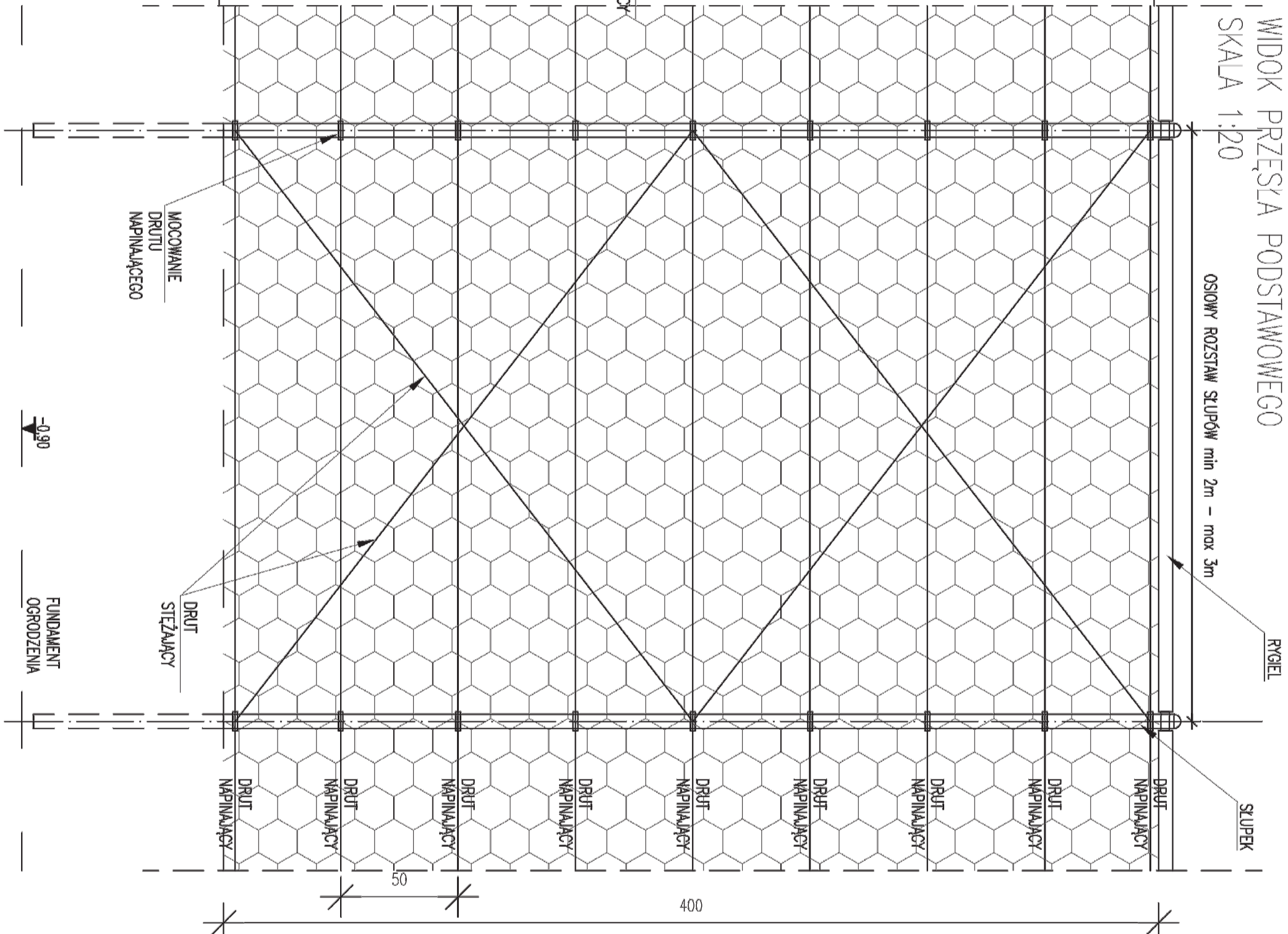
OSIOWY ROZSTAW SŁUPÓW min 2m – max 3m



WIDOK PRZĘSLA PODSTAWOWEGO

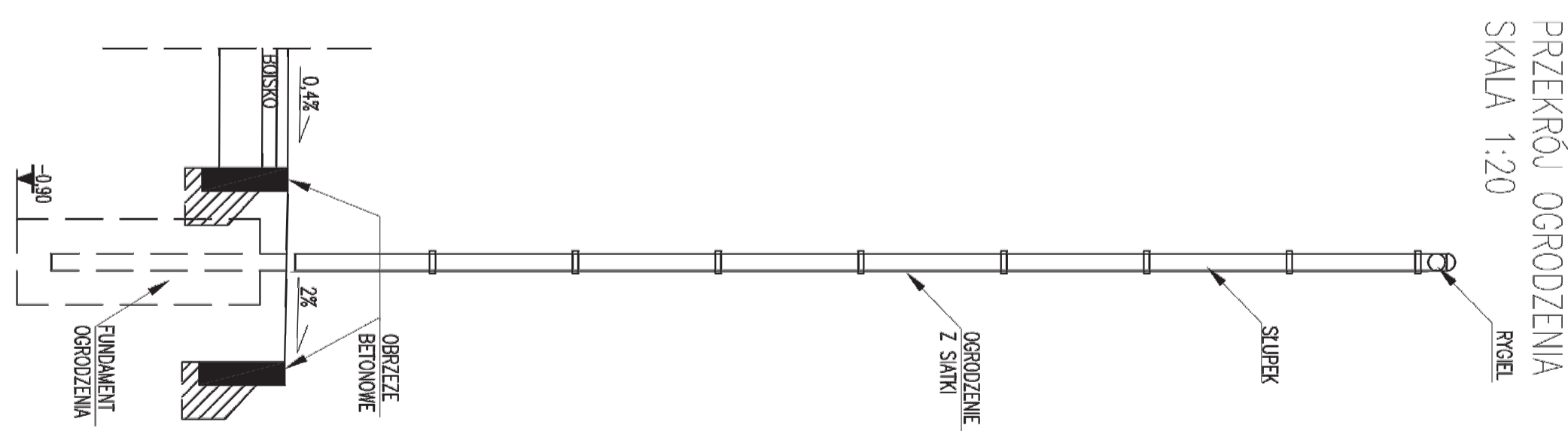
SKALA 1:20

OSIOWY ROZSTAW SŁUPÓW min 2m – max 3m



PRZEKRÓJ OGRODZENIA

SKALA 1:20



- UWAGI:**
- rozmiar oczka siatki 50/50mm
 - słupek i rygiel średnicy 48mm
 - max rozstaw drutu naciągowego 50cm
 - drut naciągowy wpleciony w oczka siatki
 - słężenia max co szóstę przeszło ogrodzenia
 - słupek zabezpieczyć od góry nakładką zabezpieczającą przedostanie się wody do środka
 - kolor ogrodzenia zielony RAL6005

Ogrodzenie + elementy ogrodzenia
Zagospodarowanie terenu przy GOK w Ryjewie
Ryjewo, Dz. nr. 288/4, 288/5, 288/6, 288/9, 287/2,
Gmina Ryjewo



Biuro Obsługi Inwestycji
Daniel Łukianczyk

WYKONAWCA:
BIURO OBSŁUGI INWESTYCJI - Daniel Łukianczyk

ul. Koszykowa 23B, 82-500 Kwidzyn
tel. 691 593 444, NIP.: 743-161-11-72

INWESTOR:
URZĄD GMINY RYJEWÓ
82-420 Ryjewo, ul. Lipowa 1

Tytuł projektu:
Zagospodarowanie terenu przy GOK w Ryjewie

Gmina Ryjewo, dz nr 288/4, 288/5, 288/6, 288/9, 287/2, Ryjewo

Autorzy projektu:
Inż. Daniel Łukianczyk

nr uprawnień: POM/0126/OWOK/05

Podpis:

Nazwa rysunku:
OGRODZENIE + ELEMENTY OGRODZENIA

Skala: 1:20

Faza: PB

Data: 02-2013

Nr. rys.: B_6