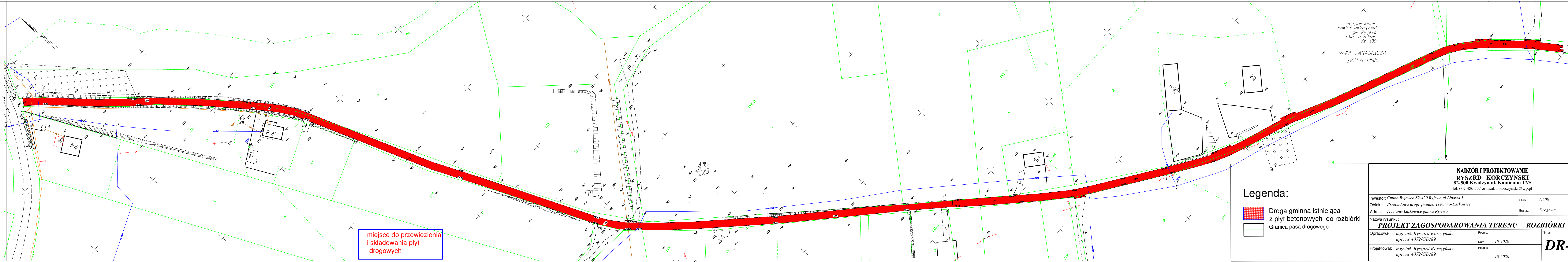


MAPA ZASADNICZA  
SKALA 1:500

województwo pomorskie  
powiat kwidziński  
gm. Ryjewo  
obr. Trzciano  
dz. 138





miejsce do przewiezienia  
i składowania płyt  
drogowych

województwo pomorskie  
powiat kwidziński  
gm. Ryjewo  
obr. Trzciano  
dz. 138

MAPA ZASADNICZA  
SKALA 1:500

**Legenda:**

-  Droga gminna istniejąca z płyt betonowych do rozbiórki
-  Granica pasa drogowego

<b>NADZÓR I PROJEKTOWANIE</b> <b>RYSZARD KORCZYŃSKI</b> 82-500 Kwidzyn ul. Kamienna 17/5 tel. 607 386 357, e-mail: r-korczynski@wp.pl	
Inwestor: Gmina Ryjewo 82-420 Ryjewo ul. Lipowa 1	Skala: 1:500
Objekt: Przebudowa drogi gminnej Trzciano-Laskowice	Branża: Drogowa
Adres: Trzciano-Laskowice gmina Ryjewo	
Nazwa rysunku: <b>PROJEKT ZAGOSPODAROWANIA TERENU ROZBIÓRKI</b>	
Opracował: mgr inż. Ryszard Korczyński upr. nr 4072/GD/89	Podpis: _____ Data: 10-2020
Projektował: mgr inż. Ryszard Korczyński upr. nr 4072/GD/89	Podpis: _____ Data: 10-2020
<b>DR-1</b>	